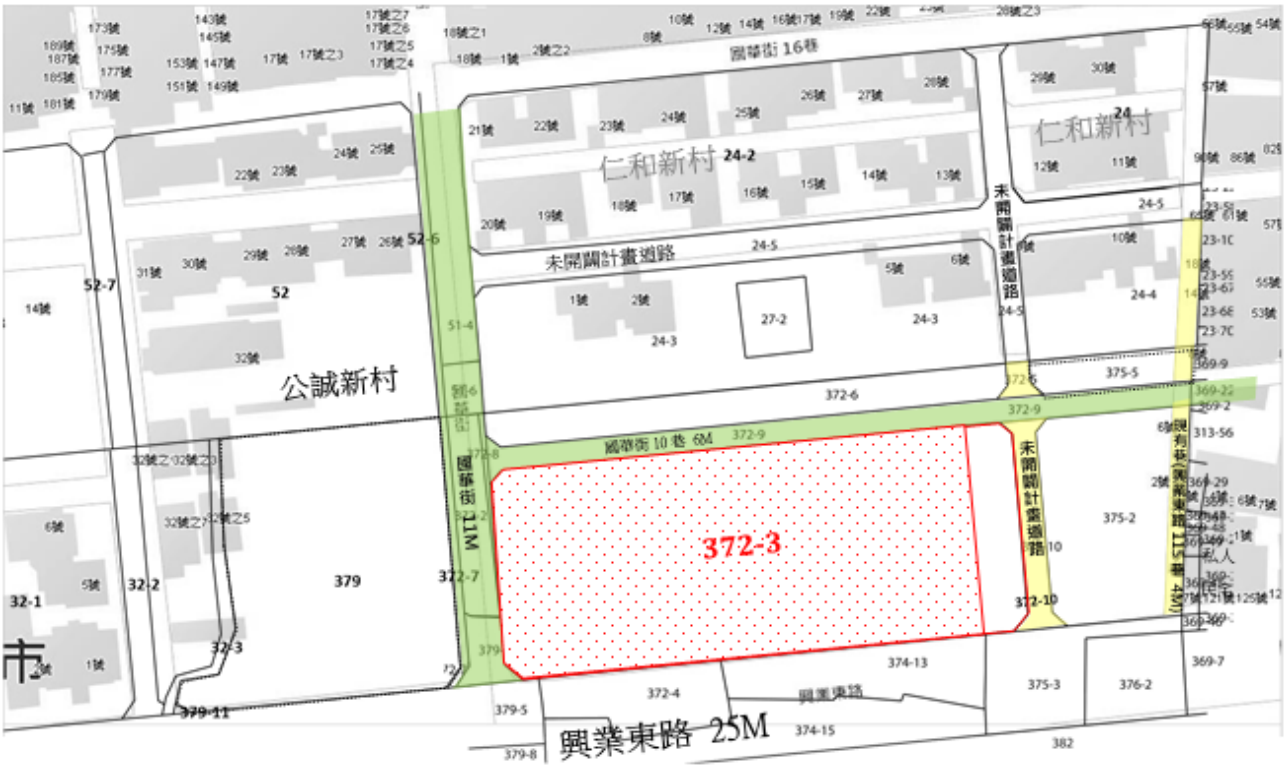
嘉義市興業東路旁土地公開招租明細表

一、土地標示

土地標示	面積（㎡）	招租面積（㎡）	所有權人	都市計畫土地使用分區	建蔽率容積率	使用現況	備註
嘉義市下路頭段 372-3 地號	6,222	6,222	台灣中油股份有限公司	第三種住宅區	60% 240%	綠化植栽	

二、地籍示意圖



嘉義市下路頭段 372-3 地號招租範圍圖　　招租範圍

嘉義市興業東路旁土地公開招租明細表

三、地籍資料

地籍圖謄本

嘉義市電謄字第074635號
土地坐落：嘉義市嘉義市下路頭段372-3地號共1筆

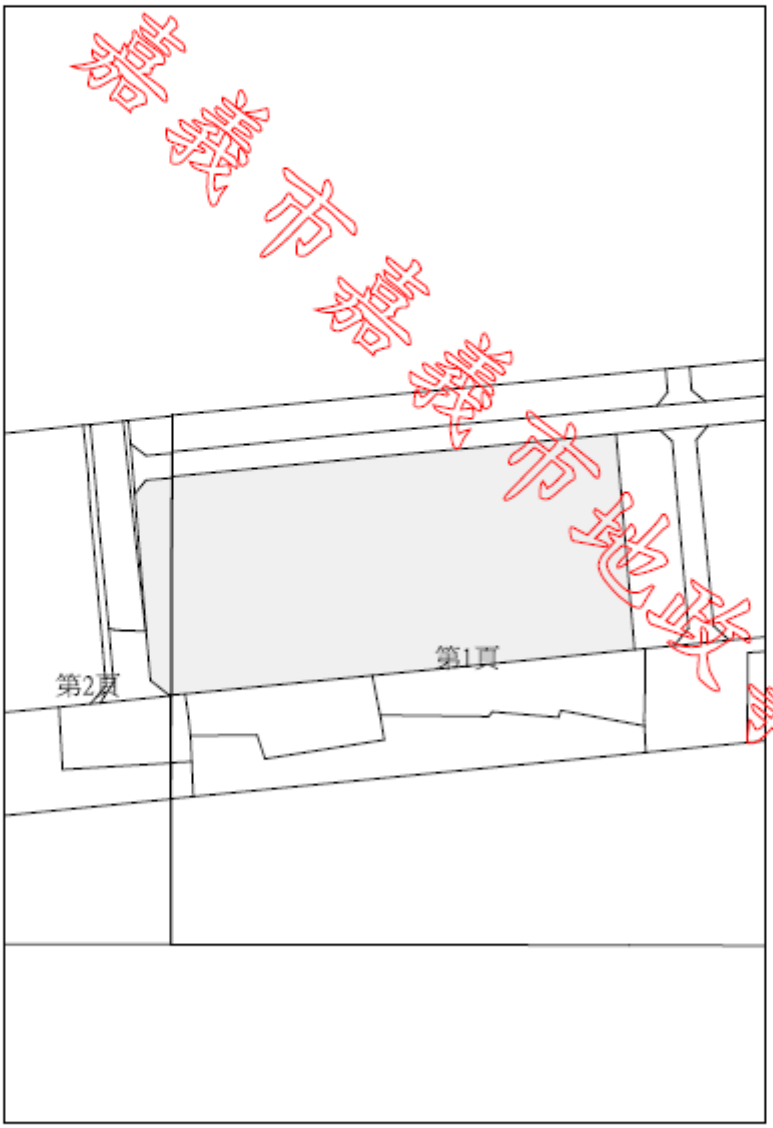
本謄本與地籍圖所載相符（實地界址以複丈鑑界結果為準）

北

資料管轄機關：　嘉義市嘉義市地政事務所
本謄本核發機關：　嘉義市嘉義市地政事務所
中　華　民　國　109年05月18日14時48分

主任：郭登訓

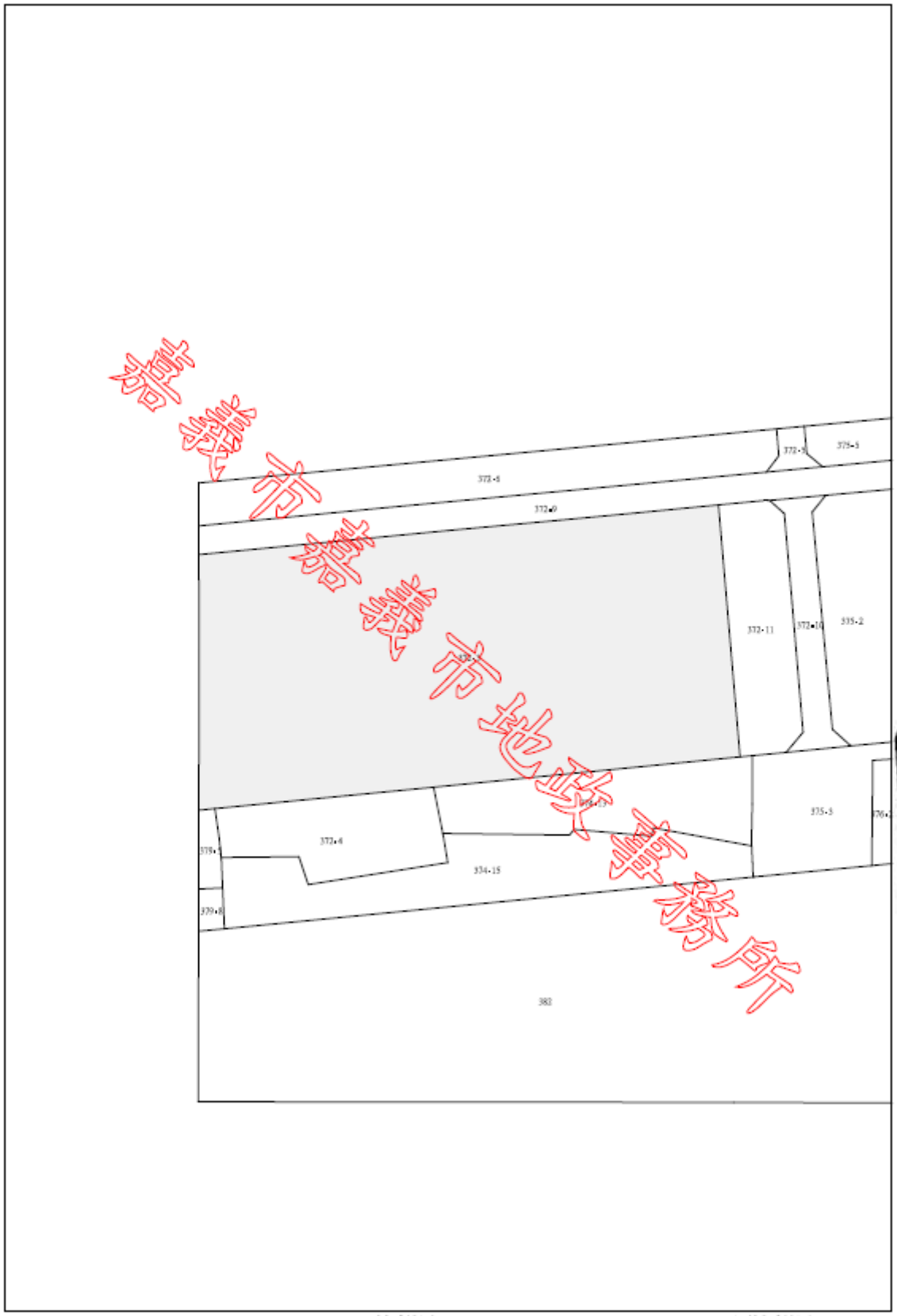
地籍圖謄本如附件共2頁，接續圖如下：



嘉義市地政事務所

嘉義市興業東路旁土地公開招租明細表

謄本收件：109年05月18日14時48分 嘉義市電謄字第074635號

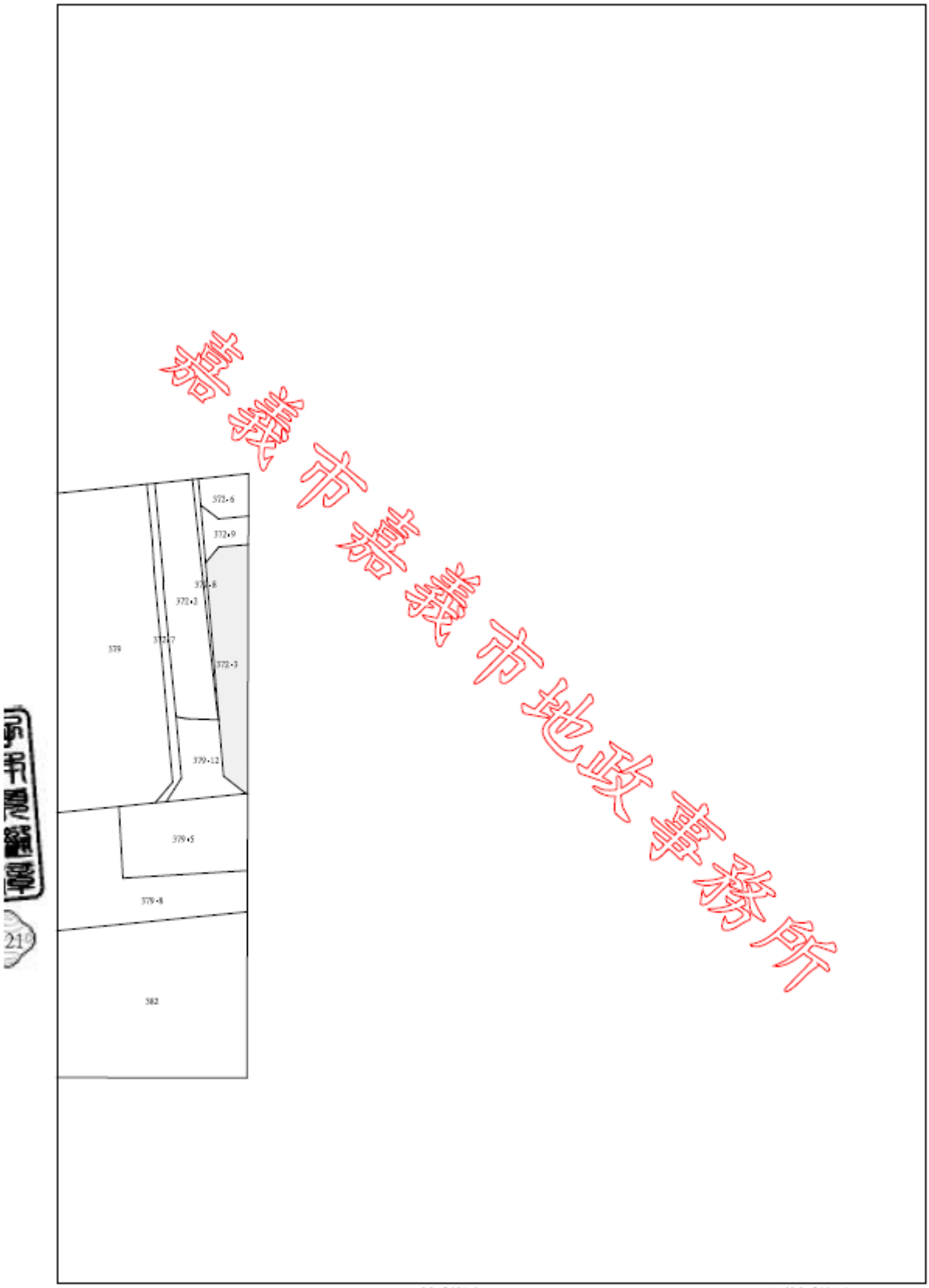


比例尺：1/1000　　原比例尺：1/600

第1頁，共2頁[幅號58]

嘉義市興業東路旁土地公開招租明細表

謄本收件：109年05月18日14時48分 嘉義市電謄字第074635號



嘉義市政府地政事務所

比例尺：1/1000　　原比例尺：1/600

第2頁，共2頁[圖幅號70]

嘉義市興業東路旁土地公開招租明細表

土地登記第二類謄本（所有權個人全部）
嘉義市下路頭段 0372-0003地號

列印時間：民國109年05月18日14時48分　　頁次：1

本謄本係網路申領之電子謄本，由台灣中油股份有限公司自行列印
謄本種類碼：EV38PBLKW，可至https://ep.land.nat.gov.tw查驗本謄本之正確性
嘉義市地政事務所　主　任　　郭登訓
嘉義市電謄字第074635號
資料管轄機關：嘉義市嘉義市地政事務所　謄本核發機關：嘉義市嘉義市地政事務所

＊＊＊＊＊＊＊＊＊＊＊＊＊＊＊　土地標示部　＊＊＊＊＊＊＊＊＊＊＊＊＊＊＊

登記日期：民國109年03月18日　　登記原因：分割
面　　積：****6,222.00平方公尺
使用分區：（空白）　　使用地類別：（空白）
民國109年01月　公告土地現值：***44,310元／平方公尺
地上建物建號：（空白）
其他登記事項：合併自：３７４－２、３７４－３、３７４－７、３７４－８、３７４－１２、３７４、３７５－８、３７９－４
因分割增加地號：０３７２－００１１地號

＊＊＊＊＊＊＊＊＊＊＊＊＊＊＊　土地所有權部　＊＊＊＊＊＊＊＊＊＊＊＊＊＊＊

（0001）登記次序：0001
登記日期：民國045年05月29日　　登記原因：買賣
原因發生日期：民國041年04月30日
所有權人：台灣中油股份有限公司
統一編號：03707901
住　　址：高雄市楠梓區宏南里左楠路[illegible]號
權利範圍：全部 *********1分之1*********
權狀字號：109嘉土字第003837號
當期申報地價：109年01月***10,050.0元／平方公尺
前次移轉現值或原規定地價：
053年08月　　*******62.9元／平方公尺
歷次取得權利範圍：全部*********1分之1*********
其他登記事項：（空白）

本謄本僅係 所有權個人全部 節本，詳細權利狀態請參閱全部謄本
〈 本謄本列印完畢 〉

※注意：一、本電子謄本係依電子簽章法規定產製，其所產製為一密文檔與地政事務所核發紙張謄本具有同等效用。
二、若經列印成紙本已為解密之明文資料，僅供閱覽。本電子謄本要具文書證明效力，應上網至　https://ep.land.nat.gov.tw　網站查驗，下載傳電子謄本密文檔案，或輸入已解密之明文地政電子謄本第一頁的謄本種類碼，查驗謄本之完整性，以免被竄改，惟本謄本查驗期限為三個月。
三、本謄本之處理及利用，申請人應注意依個人資料保護法第５條、第１５條、第２０條及第２９條規定辦理。
四、前次移轉現值資料，於課徵土地增值稅時，仍應以稅捐稽徵機關核算者為依據。

嘉義市政府地政處收件章